





Włocławek, 16.10.2017 r.

Egzemplarz nr 1, 2, 3, 4, 5

Przebudowa drogi gminnej w miejscowości Służewo		
Lokalizacja:	Województwo kujawsko - pomorskie, powiat aleksandrowski, gmina Aleksandrów Kuj., miejscowość Służewo: dz. 682	
Inwestor:	 Gmina Aleksandrów Kuj.	
Kategoria obiektu:	Kategoria XXV - drogi i kolejowe drogi szynowe	
Zawartość:	Dokumentacja techniczna	
Branża:	Drogowa	
Kody CPV:	45100000-8 - Przygotowanie terenu pod budowę 45233220-7 - Roboty w zakresie nawierzchni dróg	
Biuro projektowe:	 Usługi Drogowe	Usługi Drogowe Sergiusz Makowski ul. Kaliska 87a 87-800 Włocławek Adr. koresp.: ul. Kaliska 83/63 87-800 Włocławek tel. 785 46 12 73 e-mail.: uslugi.drogowe@gmail.com www.facebook.com/uslugi.drogowe
Oświadczenie Projektanta:	Oświadczam, że projekt został wykonany zgodnie z obowiązującymi przepisami oraz zasadami wiedzy technicznej - wymóg art 20 ust 4 ustawy z dnia 7 lipca 1994 r. - Prawo Budowlane - (tekst jednolity Dz. U. z 2017 r. poz. 1332 z późn. zm.)	
Projektant:		



1.	Spis treści	str. 2
2.	Uprawnienia projektanta	str. 3
3.	Opis techniczny	str. 6
4.	Załączniki	str. 13
5.	Część rysunkowa	str. 18
	- Plan orientacyjny	
	- Projekt Zagospodarowania Terenu	
	- Przekrój konstrukcyjny	



Uprawnienia projektanta.



KUJAWSKO
POMORSKA
OKRĘGOWA
IZBA
INŻYNIERÓW
BUDOWNICTWA
OKRĘGOWA KOMISJA KWALIFIKACYJNA

Sygn. akt: KUPOIIB/KK-0054-0028/12
KUPOIIB/KK-0055-0042/12

Bydgoszcz, dnia 19 grudnia 2012 r.

DECYZJA

Na podstawie art. 24 ust. 1 pkt 2 ustawy z dnia 15 grudnia 2000 r. o samorządach zawodowych architektów, inżynierów budownictwa oraz urbanistów (*Dz. U. z 2001 r. Nr 5, poz. 42, z późn. zm.*), art. 13 ust. 1 pkt 1 i 2 i ust. 2, art. 14 ust. 1 pkt 2a i ust. 3 pkt 1 i 3 ustawy z dnia 7 lipca 1994 r. Prawo budowlane (*Dz. U. z 2010 r. Nr 243, poz. 1623, z późn. zm.*) oraz § 11 ust. 1 pkt 1 rozporządzenia Ministra Transportu i Budownictwa z dnia 28 kwietnia 2006 r. w sprawie samodzielnych funkcji technicznych w budownictwie (*Dz. U. z 2006 r. Nr 83, poz. 578, z późn. zm.*) w związku z art. 104 Kodeksu postępowania administracyjnego (*Dz. U. z 2000 r. Nr 98, poz. 1071, z późn. zm.*)

Okręgowa Komisja Kwalifikacyjna nada je

Panu Sergiuszowi Michałowi Makowskiemu
magistrowi inżynierowi o kierunku budownictwo
urodzonemu dnia 29 września 1985 r. w Grudziądzu

UPRAWNIENIA BUDOWLANE

numer ewidencyjny KUP/0134/PWOD/12

**do projektowania i kierowania robotami budowlanymi bez ograniczeń
w specjalności drogowej**

UZASADNIENIE

W związku z uwzględnieniem w całości żądania strony, na podstawie art. 107 § 4 K.p.a. odstępuje się od uzasadnienia decyzji. Zakres nadanych uprawnień budowlanych wskazano na odwrocie decyzji.

Pouczenie

Od niniejszej decyzji służy odwołanie do Krajowej Komisji Kwalifikacyjnej Polskiej Izby Inżynierów Budownictwa w Warszawie, za pośrednictwem Okręgowej Komisji Kwalifikacyjnej KUPOIIB w Bydgoszczy w terminie 14 dni od dnia jej doręczenia.

Skład Orzekający Okręgowej Komisji Kwalifikacyjnej

mgr inż. Jacek Kołodziej

inż. Wojciech Klatecki

inż. Franciszek Szypliński



Otrzymują:

1. Pan Sergiusz Michał Makowski
ul. Kaliska 83/63
87-800 Włocławek
2. Okręgowa Rada Izby
3. Główny Inspektor
Nadzoru Budowlanego
4. a/a





Szczegółowy zakres uprawnień budowlanych

Na podstawie art. 12 ust. 1 pkt 1 i 2 i art. 13 ust. 3 i 4 ustawy Prawo budowlane, **Pan Sergiusz Michał Makowski** jest upoważniony w specjalności **drogowej** do:

- 1) projektowania, sprawdzania projektów architektoniczno – budowlanych i sprawowania nadzoru autorskiego,
 - 2) kierowania budową lub innymi robotami budowlanymi,
 - 3) kierowania wytwarzaniem konstrukcyjnych elementów budowlanych oraz nadzoru i kontroli technicznej wytwarzania tych elementów,
 - 4) wykonywania nadzoru inwestorskiego,
 - 5) sprawowania kontroli technicznej utrzymania obiektów budowlanych
- bez ograniczeń.**

Zgodnie z § 15 i § 18 ust. 1 rozporządzenia Ministra Transportu i Budownictwa z dnia 28 kwietnia 2006 r. w sprawie samodzielnych funkcji technicznych w budownictwie, niniejsze uprawnienia budowlane uprawniają również do:

- 1) sporządzania projektów zagospodarowania działki lub terenu w zakresie specjalności drogowej,
- 2) projektowania obiektu budowlanego i kierowania robotami budowlanymi związanymi z obiektem budowlanym, takim jak:
 - a) droga, w rozumieniu przepisów o drogach publicznych, z wyłączeniem drogowych obiektów inżynierskich oprócz przepustów;
 - b) droga dla ruchu i postoju statków powietrznych oraz przepust.

**Skład Orzekający
Okręgowej Komisji Kwalifikacyjnej**

mgr inż. Jacek Kołodziej

inż. Wojciech Klatecki

inż. Franciszek Szypliński





Zaświadczenie o członkostwie projektanta w Izbie Inżynierów Budownictwa.



Zaświadczenie

o numerze weryfikacyjnym:

KUP-ZK3-ACH-JHS *

Pan Sergiusz Makowski o numerze ewidencyjnym KUP/BD/0016/13
adres zamieszkania ul. Kaliska 83/63, 87-800 Włocławek
jest członkiem Kujawsko-Pomorskiej Okręgowej Izby Inżynierów Budownictwa i posiada
wymagane ubezpieczenie od odpowiedzialności cywilnej.
Niniejsze zaświadczenie jest ważne do dnia 2018-03-31.

Zaświadczenie zostało wygenerowane elektronicznie i opatrzone bezpiecznym podpisem elektronicznym
weryfikowanym przy pomocy ważnego kwalifikowanego certyfikatu w dniu 2017-02-20 roku przez:

Adam Podhorecki, Przewodniczący Rady Kujawsko-Pomorskiej Okręgowej Izby Inżynierów Budownictwa.

(Zgodnie art. 5 ust 2 ustawy z dnia 18 września 2001 r. o podpisie elektronicznym (Dz. U. 2001 Nr 130 poz. 1450) dane w postaci elektronicznej opatrzone bezpiecznym podpisem elektronicznym weryfikowanym przy pomocy ważnego kwalifikowanego certyfikatu są równoważne pod względem skutków prawnych dokumentom opatrzonym podpisami własnoręcznymi.)

* Weryfikację poprawności danych w niniejszym zaświadczeniu można sprawdzić za pomocą numeru weryfikacyjnego zaświadczenia na stronie Polskiej Izby Inżynierów Budownictwa www.piib.org.pl lub kontaktując się z biurem właściwej Okręgowej Izby Inżynierów Budownictwa.



OPIŚ TECHNICZNY



OPIS TECHNICZNY

do dokumentacji technicznej na:

Przebudowa drogi gminnej w miejscowości Służewo

1. PODSTAWA OPRACOWANIA

- Mapa do celów informacyjnych w skali 1:500
- Uzgodnienia z Inwestorem
- Rozpoznanie trasy projektowanego odcinka w terenie przez projektanta
- Ustawa Prawo Budowlane (tekst jednolity Dz. U. z 2017 r., poz. 1332 z późniejszymi zmianami)
- Ustawa z dnia 21 marca 1985 r. o Droгах Publicznych (tekst jednolity Dz. U. z 2016 r., poz. 1440 z późn. zm)
- Rozporządzenia Ministra Transportu i Gospodarki Morskiej w sprawie warunków technicznych, jakim powinny odpowiadać drogi publiczne i ich usytuowanie (Dz. U. z dnia 29 stycznia 2016 r. Poz. 124)

2. PRZEDMIOT I ZAKRES OPRACOWANIA

Przedmiotem opracowania jest dokumentacja techniczna na przebudowę drogi polegającej na wykonaniu nowej nawierzchni.

Zakres opracowania obejmuje:

- Obustronne ścięcie poboczy,
- Ułożenie warstwy podbudowy zasadniczej,
- Ułożenie warstw bitumicznych nawierzchni
- Wykonanie umocnionych poboczy.

3. ISTNIEJĄCY STAN ZAGOSPODAROWANIA TERENU

3.1 Stan istniejący

Istniejąca droga posiada nawierzchnię tłuczniową z licznymi zadoleniami. Droga w przekroju podłużnym i poprzecznym jest nierówna. W stanie istniejącym pobocza gruntowe są przerośnięte trawą, co skutecznie blokuje spływ wód opadowych i roztopowych z nawierzchni drogi. Ma to bezpośredni wpływ na niszczenie nawierzchni drogowej.

3.2 Lokalizacja inwestycji - obszar oddziaływania inwestycji

Projektowana przebudowa drogi zlokalizowana jest w miejscowościach Służewo, gm. Aleksandrów Kuj. Obszar oddziaływania inwestycji zgodnie z art. 28 ust.2 Ustawy Prawo Budowlane stanowią działki nr 682 – m. Służewo, jednocześnie inwestycja zlokalizowana



jest w całości na w/w działkach.

Droga nie jest zlokalizowana na terenach objętych ochroną przyrody, jednakże należy dołożyć wszelkich starań, aby w trakcie wykonywania robót ingerencja w środowisko naturalne była jak najbardziej ograniczona.

Na terenie inwestycji nie obowiązuje Miejsowy Plan Zagospodarowania Terenu. Dla omawianej inwestycji wydana została Decyzja o ustaleniu lokalizacji inwestycji celu publicznego. Omawiana inwestycja nie znajduje się na terenach objętych ochroną konserwatorską. W przypadku odkrycia w trakcie trwających robót przedmiotów, co do których istnieje przypuszczenie, że są zabytkami, należy zgodnie z art. 32 ust. 1 ustawy z 23 lipca 2003 roku o ochronie zabytków i opiece nad zabytkami (Dz. U. z 2014 r., poz. 1446 z późn. zm.) zawiadomić Wojewódzki Urząd Ochrony Zabytków w Toruniu Delegatura we Włocławku lub Wójta Gminy Aleksandrów Kuj., po wcześniejszym wstrzymaniu robót budowlanych.

3.3 Istniejące uzbrojenie

Ponieważ technologia robót nie zakłada naruszania struktury podbudowy, roboty budowlane nie kolidują z istniejącym uzbrojeniem terenu.

4. ROZWIĄZANIA PROJEKTOWE

4.1 Charakterystyka projektowanej drogi:

- Kategoria drogi: wewnętrzna,
- Klasa drogi: Lokalna (L),
- Kategoria ruchu: KR1,
- Prędkość projektowa: 40 km/h,
- Długość – 207 m,
- Szerokość nawierzchni drogi: 2,5 - 4,00 m,
- Szerokość pasa ruchu: 2,5 – 4,0 m,
- Przekrój jezdni: 1x2
- Rodzaj nawierzchni – bitumiczna,
- Rodzaj poboczy: gruntowe o szerokości 0,75m

4.2 Projektowana konstrukcja

- Konstrukcja jezdni w km 0+000 - 0+060:

- Warstwa ścieralna AC11S 50/70 – 3 cm,
- Warstwa wiążąca AC11W 50/70 – 3 cm,
- Podbudowa z kruszywa łamanego stabilizowanego mechanicznie 0/31,5 – 15 cm
- Sprofilowana i zagęszczona istniejąca nawierzchni tłuczniowa jako dolna



warstwa podbudowy.

- **Konstrukcja jezdni w km 0+060 – 0+207:**

- Warstwa ścieralna AC11S 50/70 – 3 cm,
- Warstwa wiążąca AC11W 50/70 – 3 cm,
- Podbudowa z kruszywa łamanego stabilizowanego mechanicznie 0/31,5 – 10 cm
- Sprofilowana i zagęszczona istniejąca nawierzchni tłuczniowa jako dolna warstwa podbudowy.

Zjazdy należy wykonać o szerokości nawierzchni utwardzonej 4,0 m, natomiast połączenie nawierzchni zjazdu z krawędzią jezdni należy zrealizować za pomocą łuków o promieniu $R=3,0m$. Wszystkie omawiane zjazdy są zjazdami istniejącymi.

4.3 Odwodnienie :

Odwodnienie jezdni zrealizowane jest powierzchniowo za pomocą spadków podłużnych i poprzecznych.

4.4 Zadrzewienie :

Na terenie planowanej inwestycji nie występuje zadrzewienie kolidujące z inwestycją.

4.5 Szkody górnicze:

Omawiana inwestycja nie jest zlokalizowana w obszarze występowania szkód górniczych.

4.6 Zestawienie charakterystycznych ilości

- ✓ Długość – 207 mb
- ✓ Powierzchnia jezdni – 715 m²

5. Informacja BIOZ.

Szczegółowy zakres zamierzenia budowlanego i kolejność ich wykonania przedstawia przedmiar robót.

Na omawianym odcinku roboty prowadzone będą:

- w pobliżu linii teletechnicznej
- w pobliżu sieci wodociągowo - kanalizacyjnej
- „pod ruchem”, tj. odcinek drogi nie będzie wyłączony z ruchu kołowego.

Główne zagrożenia występujące podczas realizacji robót to:

- Roboty przygotowawcze
- roboty rozbiórkowe



- Roboty nawierzchniowe i konstrukcyjne
Wykonanie podbudowy
- Transport technologiczny pionowy i poziomy
W celu likwidacji zagrożeń wynikających z prowadzenia robót należy:
 1. stosować sprzęt ochrony osobistej
 2. wygrodzić strefy bezpiecznej pracy sprzętu mechanicznego
 3. ustawić tablice ostrzegawcze
 4. zakazany jest transport materiałów nad stanowiskami roboczymi
 5. należy dbać o stan nawierzchni dróg
 6. stosować tylko sprzęt właściwy do transportu
- Podstawowe obowiązki pracowników w zakresie BHP
 1. przystąpienie do pracy w pełni zdrowia, odzieży ochronnej
 2. znajomość przepisów i zasad bezpiecznej pracy na budowie, rodzaju wykonanej pracy
 3. właściwa organizacja, zabezpieczania oraz utrzymania ładu i porządku na stanowisku pracy
 4. znajomość zasad i warunków bezpiecznej pracy z użyciem maszyn, urządzeń technicznych, sprzętu i narzędzi
 5. dbałość o stan techniczny narzędzi, kabli i urządzeń elektrycznych
 6. znajomość telefonów alarmowych
 7. utrzymanie w czystości pomieszczeń socjalno-bytowych.

Zgodnie z Rozporządzeniem Ministra Infrastruktury z dnia 23.06.03 w sprawie informacji dotyczącej bezpieczeństwa i ochrony zdrowia oraz planu bezpieczeństwa i ochrony zdrowia (DZ. U. Nr 120 z 2003r. , poz. 1126) w ramach planowanej inwestycji przewiduje się roboty budowlane, których , charakter, organizacji lub miejsce wykonywania stwarzają ryzyko powstania zagrożenia bezpieczeństwa i zdrowia ludzi. W związku z powyższym **konieczne jest opracowanie planu BIOZ.**

6. ZASADY BEZPIECZNEGO WYKONYWANIA ROBÓT BUDOWLANYCH ORAZ WYSTĘPUJĄCE ZAGROŻENIA

Roboty ziemne

Warunki bezpiecznego prowadzenia robót ziemnych

- Wykonywanie robót ziemnych należy prowadzić na podstawie planu organizacji robót określającego kolejność metody ich wykonania.
- Przed rozpoczęciem robót ziemnych należy dokonać inwentaryzacji urządzeń podziemnych (instalacji wodociągowej, kanalizacyjnej, elektrycznej, gazowej, centralnego ogrzewania, telekomunikacyjnej) w celu ustalenia ewentualnych kolizji i zagrożeń.
- Przy prowadzeniu robót ziemnych w bezpośrednim sąsiedztwie instalacji podziemnych należy określić bezpieczne odległości (w pionie i poziomie), w jakich mogą być prowadzone roboty przy użyciu sprzętu ciężkiego. Odległości bezpiecznego używania maszyn roboczych należy ustalić z jednostkami zarządzającymi tymi instalacjami.



- W razie natrafienia na nie zinwentaryzowane przewody należy natychmiast przerwać prace i zawiadomić o tym kierownictwo budowy.
- Podczas wykonywania wykopów niedopuszczalne jest tworzenie nawisów.
- Urobek z wykopów powinien być: odkładany 1 m za klin odłamu gruntu jeśli ściany wykopu nie są umocnione lub odwożony bezpośrednio na składowisko.
- W klinie odłamu gruntu nie wolno składować materiałów, urządzać dróg dojazdowych i przejść.
- Przy wykonywaniu wykopu sprzętem zmechanizowanym pracownicy powinni znajdować się w bezpiecznej od niego odległości.
- Podczas wykonywania robót wąsko przestrzennych osoby współpracujące z operatorem mogą znajdować się wyłącznie w części zabezpieczonej wykopu.
- Każdorazowe rozpoczęcie prac w wykopie wymaga sprawdzenia jego obudowy lub skarp.
- Jeżeli głębokość wykopu jest większa niż 1m należy wykonać zejścia do wykopu. Odległość między zejściami do wykopu nie powinna przekraczać 20m.
- Ściany wykopu należy zabezpieczyć zgodnie z opracowanym planem wykonania robót ziemnych (skarpowanie, szalunki, rozpory).
- Krawędzie wykopów oznaczyć i zabezpieczyć przed osobami postronnymi zgodnie z obowiązującymi przepisami.
- Zabrania się w miejscu prowadzenia wykopów prowadzenia jednocześnie innych robót oraz przebywania osób postronnych.
- Prowadzenie robót ziemnych w pobliżu instalacji podziemnych, a także głębienie wykopów poszukiwawczych powinno odbywać się ręcznie.
- W czasie wykonywania wykopów w miejscach dostępnych dla osób niezatrudnionych przy tych robotach należy wokół wykopów pozostawionych w czasie zmroku i w nocy ustawić balustrady zaopatrzone w światło ostrzegawcze koloru czerwonego.
- Jeżeli teren, na którym wykonywane są roboty ziemne, nie może być ogrodzony, wykonawca robót powinien zapewnić stały dozór.
- Koparka w czasie pracy powinna być ustawiona w odległości od wykopu co najmniej 0,6m poza granicą klina naturalnego odłamu gruntu. Przebywanie osób pomiędzy ścianą wykopu a koparką, nawet w czasie postoju jest zabronione.
- W czasie wykonywania koparką wykopów wąsko przestrzennych należy wykonywać obudowę wyłącznie z zabezpieczonej części wykopu lub zastosować obudowę prefabrykowaną, z użyciem wcześniej przewidzianych urządzeń mechanicznych.
- Ruch środków transportowych obok wykopów powinien odbywać się poza granicą klina naturalnego odłamu gruntu.

Najczęściej występujące zagrożenia przy robotach ziemnych



- wykonywanie robót niezgodnie z założoną technologią robót,
- nieprzestrzeganie warunków BHP podczas robót przy czynnych instalacjach,
- nie zachowanie odpowiedniego nachylenia skarpy,
- składowanie materiałów na krawędzi wykopu,
- pogłębianie wykopów wąsko przestrzennych ponad dopuszczalne zagłębienie,
- niestaranne wykonanie szalunków lub ich brak,
- użycie niewłaściwych materiałów do wykonania szalunków,
- brak lub niewłaściwe zejścia do wykopów,
- przebywanie w zasięgu pracy ramienia koparki,
- wykonywanie napraw sprzętu lub środków transportu bez należytego zabezpieczenia przed osunięciem się sprzętu,
- brak kontroli izolacji kabli energetycznych i przewodów doprowadzających energię elektryczną, np. do pomp,
- lekceważenie zagrożeń ze strony niewypałów.

7. Ogólne wytyczne inwestycji

Wytyczenie robót należy powierzyć uprawnionemu geodecie. W obrębie istniejącego uzbrojenia podziemnego roboty ziemne należy wykonywać ręcznie wykonując przekopy próbne. W czasie realizacji robót należy dokonać odbiorów częściowych robót ulegających zakryciu z wpisem do dziennika budowy. Po zakończeniu robót zlecić należy wykonanie geodezyjnej inwentaryzacji powykonawczej. Materiały użyte na budowie winny posiadać świadectwo jakości oraz atest zdrowotny. Wszystkie roboty muszą być wykonywane przez pracowników posiadających odpowiednie kwalifikacje pod stałym nadzorem osoby posiadającej uprawnienia budowlane. O ewentualnym zamiarze dokonania istotnych zmian w projekcie, oraz w przypadkach opisanych w opisie technicznym powinien zostać powiadomiony projektant. Jakość robót musi odpowiadać wymaganiom zawartym w opracowaniu „Warunki techniczne wykonania i odbioru robót budowlano-montażowych”. W czasie prowadzenia prac budowlanych obowiązuje przestrzeganie przepisów dotyczących bezpieczeństwa i higieny pracy przy wykonywaniu robót budowlano-montażowych.

Opracował:



ZAŁĄCZNIKI



8. Zestawienie zjazdów

lp.	km	str.	pow [m2]
1	0+016	P	4,1
2	0+032	P	4,1
3	0+046	L	24,1
4	0+067	P	2,3



Od Rejon Dystrybucji w Radziejowie
Dział Dokumentacji Energetycznej
Aneta Ogrodowska
96MMD

Do USŁUGI DROGOWE Sergiusz Makowski
87-800 Włocławek
ul. Kaliska 87a
87-800 Włocławek

Tel. 56 470 6384

Znak EOP-96MMD-000405 -2017
Dot. Uzgodnienie branżowe projektu: przebudowa drogi
gminnej w m. Służewo, ul. Jaśminowa, dz. nr 682 ,
gm. Aleksandrów Kuj

Radziejów, 02 listopada 2017 roku

W załatwieniu pisma w sprawie jak wyżej informujemy, że przedłożoną dokumentację techniczną
uzgadniamy pozytywnie z następującymi uwagami:

1. Prace budowlane w pobliżu napowietrznej i kablowej linii energetycznej nN wykonać bez użycia sprzętu zmechanizowanego lub też z użyciem sprzętu po uprzednim wyłączeniu linii spod napięcia. W tym celu należy zgłosić potrzebę wyłączenia linii w Rejonie Dystrybucji Radziejów
2. Wszelkie uszkodzenia istniejących urządzeń energetycznych w związku z prowadzonymi robotami należy usuwać kosztem i staraniem wykonawcy robót lub inwestora budującego.
3. Całość prac wykonać zgodnie z obowiązującymi przepisami i normami.
4. Uzgodnienie ważne dwa lata od daty uzgodnienia.

Z poważaniem

Kierownik Działu
Dokumentacji Energetycznej,


Andrzej Szczechowicz

T +48 56 470 61 00
F +48 56 470 64 40

Regon 190275904-00122
NIP 583-000-11-90

ENERGA-OPERATOR SA
Oddział w Toruniu
ul. Gen. Bema 128, 87-100 Toruń
operator.torun@energa.pl
energa-operator.pl

Sąd Rejonowy Gdańsk-Północ
VII Wydział Gospodarczy KRS
KRS 0000033455

nr konta: 61 1240 6292 1111 0010 3649 1837
Kapitał zakładowy/wpłacony 1 356 110 400 zł





Aleksandrów Kujawski, 29.11.2017r

L. dz. DW/KB/~~1087~~/2017

Usługi Drogowe
Sergiusz Makowski
ul. Kaliska 87a
87-800 Włocławek

**Dotyczy: uzgodnienia projektu przebudowy drogi gminnej w miejscowości Służewo,
gmina Aleksandrów Kujawski.**

W związku z przesłanym projektem przebudowy drogi gminnej w miejscowości Służewo, Gminne Przedsiębiorstwo Usługowe Algawa Sp. z o.o., będące gestorem sieci wodociągowych i kanalizacyjnych na terenie Gminy Aleksandrów Kujawski akceptuje ww. projekt z zastrzeżeniem, iż skrzynki (obudowy) zasuw sieciowych oraz nawiertek jak też włązy kanalizacji sanitarnej, znajdujące się w pasie prowadzonych robót wyprowadzić do wysokości nowej nawierzchni tak, aby zapewnić ich funkcjonalność.


Z poważaniem:

Z up. PREZESA

Krzysztof Buszko
mgr inż. Krzysztof Buszko
Kierownik działu wod. i kan.

ul. Przemysłowa 10
87-700 Aleksandrów Kujawski
+ 48 54 282 07 70
sekretariat@gpualgawa.pl
www.gpualgawa.pl

NIP 891-158-43-46
SR w Toruniu, VII Wydział Gospodarczy KRS
KRS nr 0000306001
Kapitał zakładowy: 9.633.300 PLN



Z up. PREZESA
mgr inż. Krzysztof Buszko
Kierownik działu wod. i kan.

Nazwa inwestycji:	Przebudowa drogi gminnej w miejscowości Służewo		
Lokalizacja:	Województwo kujawsko - pomorskie, powiat aleksandrowski, gmina Aleksandrów Kuj. miejscowość Przybranówek		
Inwestor:		Gmina Aleksandrów Kuj.	
Stadium dokumentacji:	Dokumentacja techniczna		
Nazwa arkusza:	Projekt Zagospodarowania Terenu		
Biuro projektowe:	 <div> <p>Usługi Drogowe</p> <p>Usługi Drogowe Sergiusz Makowski ul. Kaliska 87a 87-800 Włocławek kor.: ul. Kaliska 83/83 87-800 Włocławek tel. 795 46 12 73 e-mail: uslugi.drogowe@gmail.com www.facebook.com/uslugi.drogowe</p> </div>		
Projektant:	mgr inż. Sergiusz Michał Makowski uprawnienia budowlane nr KUP/0134/PWOD/12 do projektowania i kierowania robotami budowlanymi bez ograniczeń w specjalności drogowej		Podpis: 
Branda:	Skala:	Data:	Nr arkusza
DROGOWA	1:500	16.10.2017 r.	2



CZĘŚĆ RYSUNKOWA